

Allemagne

ADHÉSION : 1957 (pays fondateur)



SUPERFICIE: 357 340 km²

POPULATION: 83,02 millions d'habitants (*)

CAPITALE: Berlin

LANGUE OFFICIELLE: allemand

RÉGIME POLITIQUE: république

MONNAIE: euro

FÊTE NATIONALE: 3 octobre

1871

Bismarck proclame la naissance du II^e Reich. L'Allemagne est unifiée.

1945

L'Allemagne nazie capitule. C'est la fin de la Seconde Guerre mondiale.

1949

Naissance de la RFA et de la RDA.

1989

Chute du mur de Berlin. Un an après la réunification allemande est proclamée.

→ Un moteur de l'Europe

L'Ode à la joie tirée de la 9^e symphonie du compositeur allemand Beethoven, a été choisie comme hymne européen.

Avec la Golf, le constructeur allemand Volkswagen déteint l'un des records mondiaux de ventes automobiles.



Berlin

Ville d'histoire, Berlin est redevenue la capitale de l'Allemagne en 1990 après avoir été partagée pendant vingt-huit ans (1961-1989) par le célèbre mur. C'est aussi une ville de culture, bien connue pour son festival du film et ses nombreux musées.



La Banque centrale Européenne

Siégeant à Francfort-sur-le-Main, elle est chargée depuis sa création en 1998 de la politique monétaire des pays de la zone euro. L'une de ses principales missions est de maintenir la stabilité des ses prix dans cette zone.




Le carnaval

Il débute tous les ans le 11 novembre à 11h11 précises. Orchestré par un grand nombre de défilés costumés, de parades décorées et de fanfares colorées, il serpente à travers les rues de nombreuses villes allemandes avant de s'arrêter le mercredi des Cendres.



Porte de Brandebourg



Autriche

ADHÉSION : 1995



SUPERFICIE: 83 858 km ²
POPULATION: 8,8 millions d'habitants (*)
CAPITALE: Vienne
LANGUES OFFICIELLES: allemand
RÉGIME POLITIQUE: république
MONNAIE: euro
FÊTE NATIONALE: 26 octobre

1914

Assassinat de l'archiduc François-Ferdinand. La Première Guerre mondiale est déclenchée.

1918

L'Autriche doit céder les trois quarts de son territoire.

1938

Entrée des troupes allemandes, l'Autriche n'est plus qu'une province du Reich allemand.

1955

Le traité d'État garantit la neutralité du pays.

→ Haute en douceur

Le croissant est né dans les boulangeries autrichiennes et représente celui qui ornait le drapeau ottoman. L'histoire raconte que ce sont les boulangers qui ont donné l'alerte et permis ainsi de repousser l'ennemi ottoman en 1683.

Arnold Schwarzenegger, acteur américain et ancien gouverneur de Californie, est né à Graz, en Autriche.




Vienne

Située au débouché des Alpes, la capitale autrichienne se trouve à la croisée des mondes latin, germanique, magyar et slave. Cette ville à la culture très développée hébergea de grands penseurs, comme Freud ou de compositeurs, comme Mozart.



Le ski

Le territoire autrichien est recouvert aux trois quarts par des montagnes. La pratique de ski fait partie intégrante de la tradition autrichienne. Bien plus qu'un sport, elle s'apparente à un véritable style de vie.



La musique

Autriche et musique sont presque indissociables. De grands compositeurs tels que Mozart, Schubert, Haydn ou la dynastie Strauss ont contribué au rayonnement musical du pays. Aujourd'hui encore, de nombreuses manifestations comme le Concert du Nouvel an illustrent la place importante de la musique en Autriche.

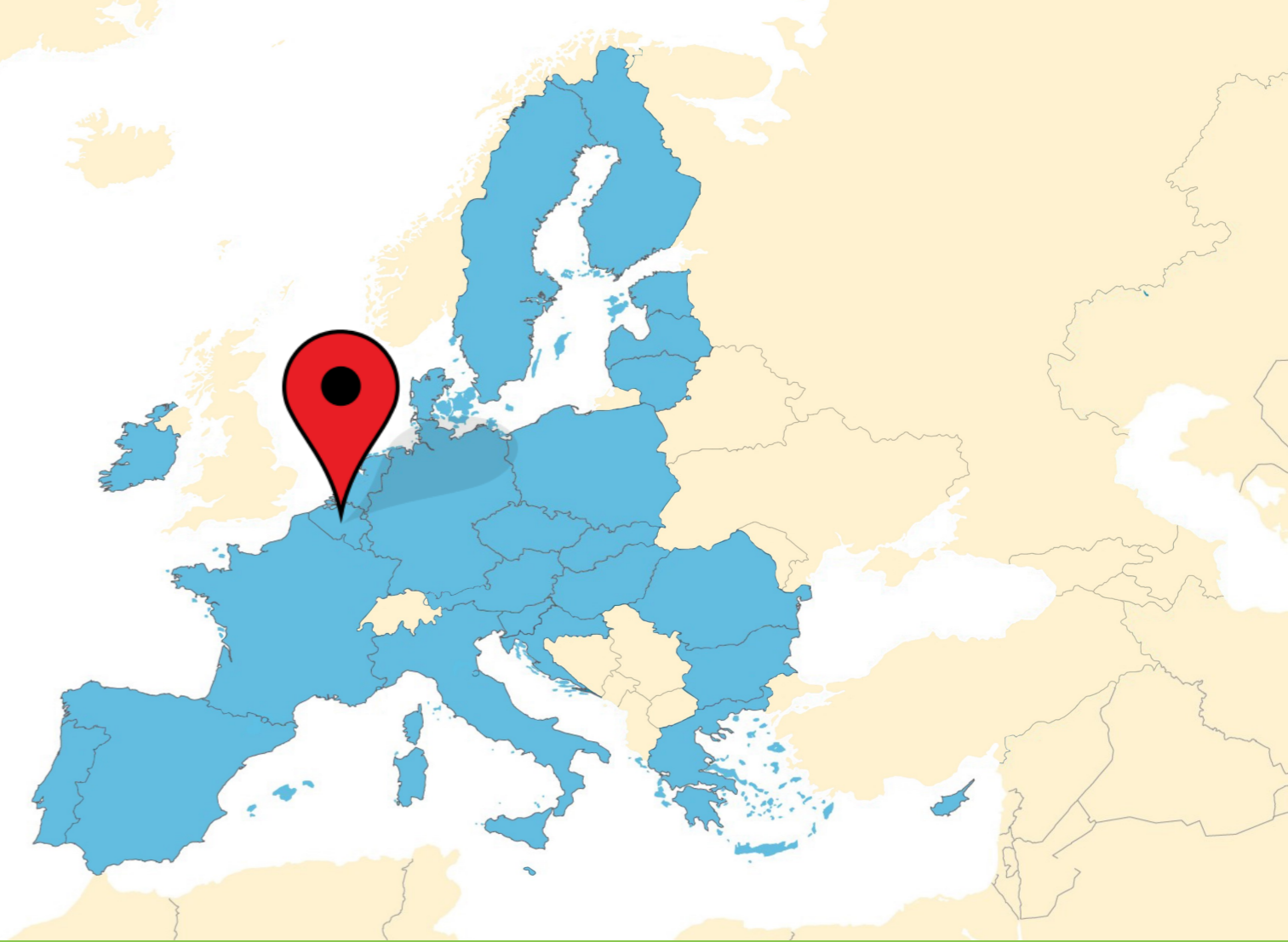


Palais du Belvédère, Vienne



Belgique

ADHÉSION : 1957 (pays fondateur)



SUPERFICIE: 30 515 km²

POPULATION: 11,5 millions d'habitants (*)

CAPITALE: Bruxelles

LANGUES OFFICIELLES: néerlandais, français, allemand

RÉGIME POLITIQUE: monarchie constitutionnelle

MONNAIE: euro

FÊTE NATIONALE: 21 juillet

1914

En dépit de sa neutralité, la Belgique est envahie par l'Allemagne.

1944

Signature d'une union douanière avec le Luxembourg et les Pays-Bas (Benelux).

1977

Le Pacte d'Egmont découpe la Belgique en trois régions relativement indépendantes.

1993

La nouvelle Constitution institue officiellement un pays fédéral composé de trois régions.

→ L'union fait la force

George Lemaître, théoricien du Big Bang, et François Englert, prix Nobel de physique pour ses travaux sur le boson scalaire, sont des scientifiques belges reconnus internationalement.

Verhaert? Il s'agit de la firme belge, qui a construit le premier satellite de l'Agence spatiale européenne (ESA).

La Belgique possède une base scientifique en Antarctique: la station Princesse Elisabeth. 80 % de l'énergie de cette station est renouvelable.

Outre son savoir-faire technologique, la Belgique est connue pour ses nombreux festivals de musique, tant classique qu'actuelle, tels Tomorrowland.



Bruxelles

Bruxelles, ville cosmopolite, accueille le siège de plusieurs institutions internationales telles que la Commission européenne, le Conseil de l'Union européenne et l'OTAN.





Terre d'investissement

Idéalement positionnée sur l'échiquier économique, la Belgique est l'une des terres favorites des investisseurs. Ports de mer, canaux, aéroports, réseaux ferroviaire, routier et autoroutier: les différentes voies de communication en Belgique sont constamment adaptées aux besoins de l'économie. Le succès du pays est notamment dû à une main-d'œuvre hautement qualifiée et multilingue.

Le cinéma

Le cinéma belge est connu pour ses fresques sociales racontant les histoires de «vraies personnes» dans la «vraie vie». Plusieurs réalisateurs et acteurs belges, tels que les frères Dardenne, Emilie Duquenne, Felix van Groeningen, Matthias Schoenaerts ou Benoît Poelvoorde, ont reçu de nombreuses distinctions internationales.





Bulgarie

ADHÉSION : 2007



SUPERFICIE: 110 993 km²

POPULATION: 7 millions d'habitants (*)

CAPITALE: *Sofia*

LANGUE OFFICIELLE: bulgare

RÉGIME POLITIQUE: république

MONNAIE: lev (BGN)

FÊTE NATIONALE: 3 mars

1878

La Bulgarie devient indépendante après cinq siècles de domination ottomane

1946

Un gouvernement majoritairement communiste s'empare du pouvoir

1989

Fin du communisme en Bulgarie

1990

Premières élections multipartites

→ Une culture qui enchante

*Le yaourt bulgare, au goût unique, est composé de deux bactéries. L'une d'elle, la bactérie *Lactobacillus bulgaricus*, ne vit qu'en Bulgarie.*

Tous les 1^{er} mars, les Bulgares s'offrent des martenizas en fils de soie, un geste symbolisant l'amitié et le retour du printemps.

Christo Javacheff est un artiste contemporain célèbre pour ses objets emballés. Il a notamment emballé le Pont-Neuf à Paris.




Rila

À 120 km au sud de Sofia, le monastère de Rila figure parmi les monuments les plus célèbres de Bulgarie. Fondé par saint Jean de Rila au 10^e siècle, il abrite de remarquables collections qui font de ce haut lieu le temple de l'âme et de la culture bulgares.



Veliko Tarnovo

Située au centre de la Bulgarie, bâtie en amphithéâtre, Veliko Tarnovo est l'ancienne capitale du second Empire bulgare. Aujourd'hui ville universitaire, fière de son patrimoine, Veliko Tarnovo constitue un très fort symbole de l'identité nationale bulgare.



Les voix bulgares


Pour le peuple bulgare, l'art du chant est une longue histoire de larmes et de souffrances. Pendant la domination ottomane, la chanson populaire fut le seul moyen d'expression libre des Bulgares. Elle est unique par la complexité de ses rythmes ; c'est le mystère des voix bulgares.



Parlement bulgare

(*) Données Eurostat 2019

© VOUTUREZ & COBINGER. Crédits photo: © Méditerranée, Commission européenne — © Sources d'Europe — Vercautysse Dominique



Chypre

ADHÉSION : 2004



SUPERFICIE: 9 251 km²

POPULATION: 858 000 habitants (*)

CAPITALE: Nicosie

LANGUES OFFICIELLES: grec et turc

RÉGIME POLITIQUE: république

MONNAIE: euro

FÊTE NATIONALE: 1^{er} octobre

1955-1959

Lutte armée de l'Organisation nationale des combattants chypriotes contre l'occupation britannique.

1960

Proclamation de la République de Chypre. Grecs et Turcs se partagent le pouvoir.

1974

Occupation du nord de l'île par l'armée turque en réponse au coup d'état des Grecs. Partition de Chypre en deux zones.

2004

Les Chypriotes grecs rejettent le plan d'unification de l'île par référendum.

→ Une histoire bien vivante

Chypre attire chaque année 2,4 millions de touristes pour plus de 880 000 habitants.

45 millions de m³ d'eau potable sont produits chaque année après dessalement de l'eau de mer.

Aphrodite, déesse de la beauté et de l'amour, serait née à Chypre.



Nicosie

Si la ville existe depuis le II^e millénaire avant J.-C., Nicosie n'est devenue la capitale de l'île qu'au X^e siècle. Depuis 1974, la ville se divise en deux parties : le secteur turc au charme provincial tranquille au nord et le secteur grec aux anciens quartiers préservés au sud.



La fête du déluge


La fête la plus originale de l'île, la célébration du Kataklysmos, qui signifie «déluge», se déroule chaque année à la Pentecôte. Elle rappelle l'épisode biblique de l'arche de Noé. Une joyeuse procession mène les participants jusqu'à la mer, l'eau symbolisant la purification.



Le théâtre de Kourion

Au cœur d'une cité-royaume de l'Antiquité, le théâtre de Kourion constitue le site archéologique le plus important de l'île. Des fouilles s'y déroulent encore et ont permis de nombreuses découvertes. Chaque été, Kourion organise un festival qui accueille les amateurs de tragédie antique.

Temple d'Apollon à Kourion



Croatie

ADHÉSION : 2013



SUPERFICIE: 56 594 km²

POPULATION: 4,28 millions d'habitants (*)

CAPITALE: Zagreb

LANGUE OFFICIELLE: croate

RÉGIME POLITIQUE: république parlementaire

MONNAIE: kuna (HRK)

FÊTE NATIONALE: 25 juin

1918

Après la Première Guerre mondiale, un royaume des Serbes, Croates et Slovènes est créé

1945

La République populaire de Croatie devient l'une des six composantes de la nouvelle Yougoslavie

1991

La Croatie déclare son indépendance. C'est le début d'une guerre civile opposant les Croates à l'armée fédérale et aux Serbes de Croatie

1995

Signature d'un accord de paix à Dayton qui met fin à la guerre

→ Unique dans sa diversité

Le dalmatien, ce chien originaire de Dalmatie, une région côtière de la Croatie, est connu pour son endurance, son élégance et sa nature vivace.


La Maison-Blanche à Washington a été construite avec du marbre blanc issu de l'île croate de Brač.



Dubrovnik,

La « perle de l'Adriatique »

La vieille ville de Dubrovnik est inscrite au patrimoine mondial de l'UNESCO depuis 1979. Ville fortifiée au bord de l'Adriatique, Dubrovnik a été fondée au début du VII^e siècle. Véritable ville-musée, Dubrovnik abrite de magnifiques églises, monastères, palais et fontaines de styles gothique, Renaissance et baroque.



Le parc des lacs de Plitvice

Le parc national de Plitvice est certainement le plus connu et le plus visité des huit parcs nationaux de Croatie. Parmi ses particularités, figure notamment un ensemble de 16 lacs reliés les uns aux autres par plus de 90 cascades et petites rivières. Le parc enregistre plus d'un million de visiteurs par an.




Château Varaždin



La cravate

Vers 1635, des soldats et cavaliers croates se rendirent à Paris pour prêter main forte à Louis XIII. L'uniforme traditionnel des cavaliers souleva l'intérêt de la cour française en raison des foulards portés par ces derniers autour de leur cou. Vers 1650, une nouvelle mode élégante, « à la croate », fit son entrée à la cour de Versailles et la cravate devint bientôt à la mode parmi les bourgeois de l'époque.



Danemark

ADHÉSION : 1973



SUPERFICIE: 43 094 km²

POPULATION: 5,81 millions d'habitants (*)

CAPITALE: Copenhague

LANGUE OFFICIELLE: danois

RÉGIME POLITIQUE: monarchie constitutionnelle

MONNAIE: couronne danoise (DKK)

FÊTE NATIONALE: 5 juin

1944

Après un référendum national, l'Islande se sépare du Danemark

1979

Le Groenland devient autonome du Danemark et décide de se retirer de la Communauté européenne en 1982

2000

Les Danois rejettent leur adhésion à l'euro lors d'un référendum

→ Sirène de l'Europe du Nord

Les legos ont été inventés par un charpentier danois. Le nom de ce célèbre jouet vient du danois « leg godt » qui signifie « bien jouer ».

C'est le navigateur danois Vitus Johannes Bering qui a découvert le célèbre détroit qui porte son nom.

Le Danemark est bien connu pour ses Vikings qui ont entrepris de nombreuses expéditions à bord de leurs drakkars.



Copenhague

Édifiée sur les îles de Sjælland et d'Amager, en bordure de l'Øresund, qui la sépare de la Suède, à laquelle la ville est reliée par un pont et un tunnel, Copenhague compte près de 1,1 million d'habitants. Cette capitale est une plaque tournante de l'Europe du Nord avec des flux de marchandises et de voyageurs très importants.



Hans Christian Andersen

Hans Christian Andersen doit sa renommée internationale aux nombreux contes pour enfants qu'il a écrits. Il est l'auteur de plus de 150 contes dont les plus célèbres restent: *Le vilain petit canard*, *La fille aux allumettes* et *La petite sirène*, devenue l'emblème de Copenhague.



Le design scandinave

Le Danemark est reconnu pour ses idées innovantes en matière de design. C'est l'architecte danois Jørn Utzon qui a réalisé l'opéra de Sydney. Nombre de produits créés par des designers danois au XX^e siècle sont devenus des objets cultes comme le fauteuil OEuf, la chaise Cygne ou la chaise Série 7 d'Arne Jacobsen. Cet héritage subsiste aujourd'hui, que ce soit dans le design industriel, le mobilier, les objets de style, les luminaires ou la mode.



La petite sirène d'Edvard Eriksen

(*) Données Eurostat 2019
© VOTUREZ & OBINGER. Crédits photo: Thinkstock, © Agence danoise du tourisme — © Liberator production — © Médiathèque Commission européenne — © Sources d'Europe



Espagne

ADHÉSION : 1986



SUPERFICIE: 505 957 km²

POPULATION: 46,93 millions d'habitants (*)

CAPITALE: Madrid

LANGUE OFFICIELLE: castillan (espagnol)

RÉGIME POLITIQUE: monarchie constitutionnelle

MONNAIE: euro

FÊTE NATIONALE: 12 octobre

1936-1939

Une guerre civile oppose les nationalistes aux républicains.

1939-1975

Franco établit un régime dictatorial.

1975

À la mort de Franco, Juan Carlos est proclamé roi d'Espagne.

1978


Une Constitution instituant un régime démocratique est approuvée par référendum.

→ Un pays de culture

Romancier et poète espagnol, Cervantès est célèbre pour son roman Don Quichotte de la Manche, publié en 1605 et considéré comme le premier roman moderne.

Antonio Banderas, le célèbre acteur du Masque de Zorro, est sans doute l'une des plus grandes stars du pays.

L'art de vivre espagnol, sa musique, ses fêtes et sa gastronomie doivent beaucoup au climat et aux traditions méditerranéennes.



Richesse culturelle

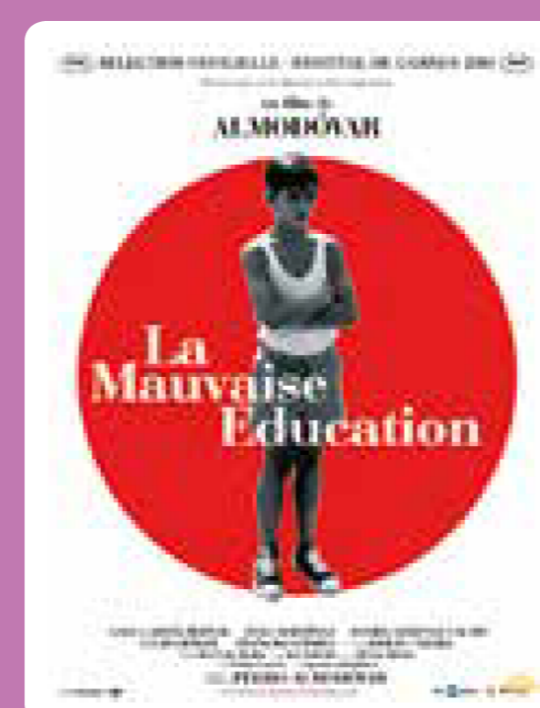
De grands peintres ont enrichi le patrimoine artistique de l'Espagne : El Greco, Velázquez, Goya et plus récemment Joan Miró, Pablo Picasso et Salvador Dalí. Le musée de la Reine Sofia, le musée du Prado ou encore le musée Thyssen-Bornemisza à Madrid, présentent les collections des plus grands noms de la peinture.



Barcelone

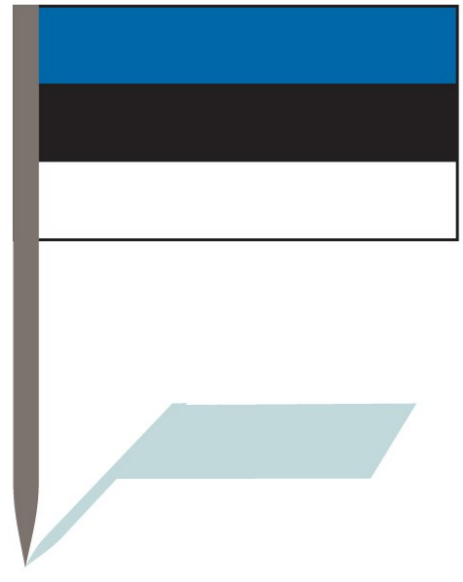
Deuxième ville espagnole par son nombre d'habitants et son activité économique, Barcelone abrite de nombreuses richesses culturelles et architecturales dont la basilique de la Sagrada Família, le musée Picasso et la Fondation Miró. Les œuvres d'Antoni Gaudí ont marqué de façon durable l'architecture de Barcelone (le parc et le palais Güell, la Casa Milà, la Casa Vicens, la Casa Batlló, etc.).

La Sagrada Família



Pedro Almodóvar

C'est le film *Femmes au bord de la crise de nerfs* qui propulse le réalisateur sur la scène internationale et impose un style cinématographique coloré et exubérant. Le talent de Pedro Almodóvar est confirmé avec *Tout sur ma mère*, qui lui vaut le prix de la mise en scène à Cannes, l'Oscar et le César du meilleur film étranger en 2000.



Estonie

ADHÉSION : 2004



SUPERFICIE: 45 227 km ²
POPULATION: 1,3 millions d'habitants (*)
CAPITALE: Tallinn
LANGUE OFFICIELLE: estonien
RÉGIME POLITIQUE: république
MONNAIE: euro
FÊTE NATIONALE: 24 février

- 1920**
Indépendance de l'Estonie.
- 1940**
L'Estonie est occupée par l'URSS puis par l'Allemagne.
- 1944**
Occupation par l'URSS.
- 1991**
Proclamation officielle de l'indépendance.

→ Le pays des îles

L'Estonie compte 1 524 îles sur son petit territoire.

800 000 places de théâtre sont vendues chaque année, pour 1,3 million d'habitants. Un record !

La fête de la Saint-Jean est l'un des événements les plus importants de l'année pour les Estoniens.



Tallinn

C'est la capitale de l'Estonie. Elle réunit à elle seule un tiers de la population du pays et plus de la moitié de ses entreprises. Outre ses attraits touristiques et culturels, Tallinn s'impose comme un grand centre industriel et un port important de la mer Baltique.



Le peuple chantant

Le chant est la carte de visite de l'Estonie. Au-delà du folklore, le chant renforce la cohésion du peuple. Il fait partie de la vie au quotidien. Au festival de Tallinn, qui peut rassembler 30 000 chanteurs sur une même scène, on dit que « la moitié des Estoniens chante et l'autre moitié écoute ».



La cathédrale Saint-Olaf


Au centre de la vieille ville de Tallinn trône majestueusement la cathédrale Saint-Olaf. Avec une flèche s'élevant à 159 mètres, cette prestigieuse perle de l'Europe fut au XV^e siècle le plus haut monument du monde. Un chef-d'œuvre symbolisant la gloire de la ville à l'époque.



Hôtel de ville de Tallinn

(*) Données Eurostat 2019

© VOMMERS & GEBINGER. Crédits photo: Thinkstock, © EntreprisEstonia — © Médiathèque Commission européenne — © Sources d'Europe



Finlande

ADHÉSION : 1995



SUPERFICIE: 338 145 km²

POPULATION: 5,4 millions d'habitants (*)

CAPITALE: Helsinki

LANGUES OFFICIELLES: finnois et suédois

RÉGIME POLITIQUE: république

MONNAIE: euro

FÊTE NATIONALE: 6 décembre

1917

Indépendance de la Finlande.

1939-1940

Guerre d'hiver contre l'URSS puis traité de paix de Moscou.

1948

Signature de l'Accord de coopération et d'assistance mutuelle avec l'Union soviétique.

1973

Signature d'un accord de libre-échange avec l'Union européenne.

→ Une chaleur à l'état pur

La Finlande, réputée pour la beauté de ses lacs, en dénombre pas moins de 188 000.

Selon la légende, c'est de Laponie, dans le nord du pays, que serait originaire le père Noël.

Dans la partie du pays située au-delà du cercle polaire, la Finlande vit chaque année le « kaamos », une période au cours de laquelle le soleil ne se lève pratiquement pas.




Helsinki

Avec ses 96 kilomètres de côtes et ses 315 îles et îlots, Helsinki constitue une formidable destination touristique pour tous les amoureux du grand Nord. Elle est l'une des plus charmantes villes de Finlande, proche de la nature et construite dans des styles architecturaux très variés.



Le design finlandais

Le design finlandais s'inspire de la nature, dont on retrouve la trace dans les articles stylisés grand public ou les constructions fonctionnelles. Le fameux vase Savoy aux formes voluptueuses et le classique tabouret à trois pieds sont l'œuvre de l'architecte et designer Alvar Aalto. Des icônes du design comme Marimekko (habillement, textile), qui a créé le célèbre motif Unikko et Iittala (arts de la table), sont connues dans le monde entier.




Le sauna

C'est une véritable institution en Finlande. On en dénombre plus de 2 millions sur tout le territoire. Inventé par les finlandais il y a plus de 2 000 ans, le sauna fait aujourd'hui partie intégrante de leur vie quotidienne.



Cathédrale Ouspenski



France

ADHÉSION : 1957 (pays fondateur)



SUPERFICIE: 550 000 km²

POPULATION: 66 millions d'habitants (*)

CAPITALE: Paris

LANGUE OFFICIELLE: français

RÉGIME POLITIQUE: république

MONNAIE: euro

FÊTE NATIONALE: 14 juillet

1789

Révolution française, prise de la Bastille le 14 juillet.

1919

Le traité de Versailles redonne à la France l'Alsace et la Lorraine après la première guerre mondiale.

1940

Le maréchal Pétain signe l'armistice avec l'Allemagne. Le général de Gaulle Appelle à la résistance.

1958

Début de la V^e République, de Gaulle est élu président de la République.

→ L'esprit pionnier


C'est en France qu'est né le train à Grande vitesse (TGV). La vitesse de croisière du TGV est d'environ 300 km/h.

Victor Hugo, le premier, a clamé : «Plus de frontières ! Le Rhin à tous ! Soyons la même République, soyons les États-Unis d'Europe, soyons la fédération continentale, soyons la liberté européenne, soyons la paix universelle.»



Strasbourg

Située au cœur de l'Alsace, Strasbourg est une véritable métropole économique et culturelle. Siège du Conseil de l'Europe, de la Cour européenne des droits de l'homme et du Parlement européen, Strasbourg est l'incarnation même de la réconciliation entre les peuples, de l'Europe des citoyens.



Le cinéma

La France est le berceau du 7^e art. Elle doit cette situation privilégiée au génie des frères Lumière qui, en 1895, inventent le cinématographe. Depuis, le cinéma français a su faire ses preuves avec des cinéastes talentueux et des acteurs de renommée internationale. Aujourd'hui, les salles obscures françaises enregistrent plus de 140 millions d'entrées par an.



Le tourisme

Première destination touristique mondiale, la France attire chaque année des millions de visiteurs. Ses atouts sont multiples : paysages variés, riche patrimoine architectural et historique, diversité gastronomique, musées et parcs d'attraction.



La Basilique du Sacré Cœur de Montmartre



Grèce

ADHÉSION : 1981



SUPERFICIE: 131 957 km²

POPULATION: 11 millions d'habitants (*)

CAPITALE: Athènes

LANGUE OFFICIELLE: grec

RÉGIME POLITIQUE: république

MONNAIE: euro

FÊTE NATIONALE: 25 mars

1828

La défaite de la bataille de Navarin contraint l'Empire ottoman à reconnaître l'indépendance de la Grèce.

1923

La Grèce et la Turquie ratifient le traité de Lausanne. Cet accord confirme le tracé des frontières entre les deux pays.

1967

Instauration de la dictature dite «des colonels».

1974


Une nouvelle Constitution met en place une république démocratique.

→ Déesse de la Méditerranée

«Feta» signifie tranche en grec.

Le bleu et le blanc sont les couleurs du drapeau grec. Le bleu symbolise le ciel et les mers, le blanc la pureté de la lutte pour l'indépendance.

L'universitaire grec Nikiforos Diamandouros a été médiateur européen de 2003 à 2013.



Athènes

La capitale doit son nom à la déesse de la sagesse et de la connaissance, Athéna. Plaque tournante du commerce, Athènes concentre à elle seule une grande partie de l'activité économique du pays, notamment grâce à son port du Pirée. C'est aussi une ville de contraste qui offre un large éventail de périodes, de styles et de traditions.



Les jeux Olympiques

La Grèce est bien connue pour avoir donné naissance aux jeux Olympiques, aujourd'hui devenus une véritable célébration du sport dans le monde entier. Les premières épreuves de ces jeux datent de 776 avant J.-C.. Données en l'honneur de Zeus, elles se déroulent à Olympie pendant environ 1 200 ans. Elles incarnent une philosophie de vie exaltant le corps et l'esprit.


Europe

Fille d'Agénor, roi de Phénicie, Europe fut enlevée par Zeus, tombé fou amoureux d'elle. Métamorphosé en taureau blanc pour échapper à la jalousie d'Héra, Zeus conduisit la jeune princesse en Crète. Le nom géographique Europe, qui apparaît pour la première fois dans un hymne à Apollon, fait référence au continent sur lequel la jeune femme fut conduite.



Le Parthénon





Hongrie

ADHÉSION : 2004



SUPERFICIE: 90 036 km²

POPULATION: 9,9 millions d'habitants (*)

CAPITALE: Budapest

LANGUE OFFICIELLE: hongrois

RÉGIME POLITIQUE: république

MONNAIE: forint hongrois (HUF)

FÊTE NATIONALE: 20 août

1920

Traité de paix de Trianon. La Hongrie perd les deux tiers de son territoire et la moitié de sa population.

1947

Le parti communiste prend le pouvoir.

1956

Révolution à Budapest. Répression de l'Armée rouge.

1990


Premières élections libres.

→ Un territoire de saveurs

La vitamine C a été découverte en 1933 par un biochimiste hongrois, Szent-Györyi.

C'est en 1974 qu'Ernő Rubik inventa le Rubik's cube.

En 2002, Imre Kertész fut le premier écrivain hongrois à obtenir le prix Nobel de littérature.




Budapest

La capitale est née de l'union des communes de Buda et d'Obuda, à l'ouest du Danube, avec Pest, à l'est du fleuve. L'une des originalités de Budapest réside sans doute dans ses thermes. On y dénombre plus de 80 sources, utilisées par les curistes depuis l'époque romaine.



Franz Liszt

La Hongrie est connue et reconnue pour être un pays de musiciens et de mélomanes. Le plus célèbre est certainement Franz Liszt (1811-1886). Il s'est produit devant toute l'Europe, atteignant une notoriété jamais égalée. On lui doit entre autres les 19 *Rhapsodies Hongroises*.




La cuisine hongroise

Elle est réputée comme étant la meilleure cuisine d'Europe centrale. L'épice emblématique est sans conteste le paprika. Les Hongrois le cuisinent pour relever leurs plats traditionnels comme le goulache. La Hongrie est aussi appréciée pour ses vins, le plus connu étant le tokaj.

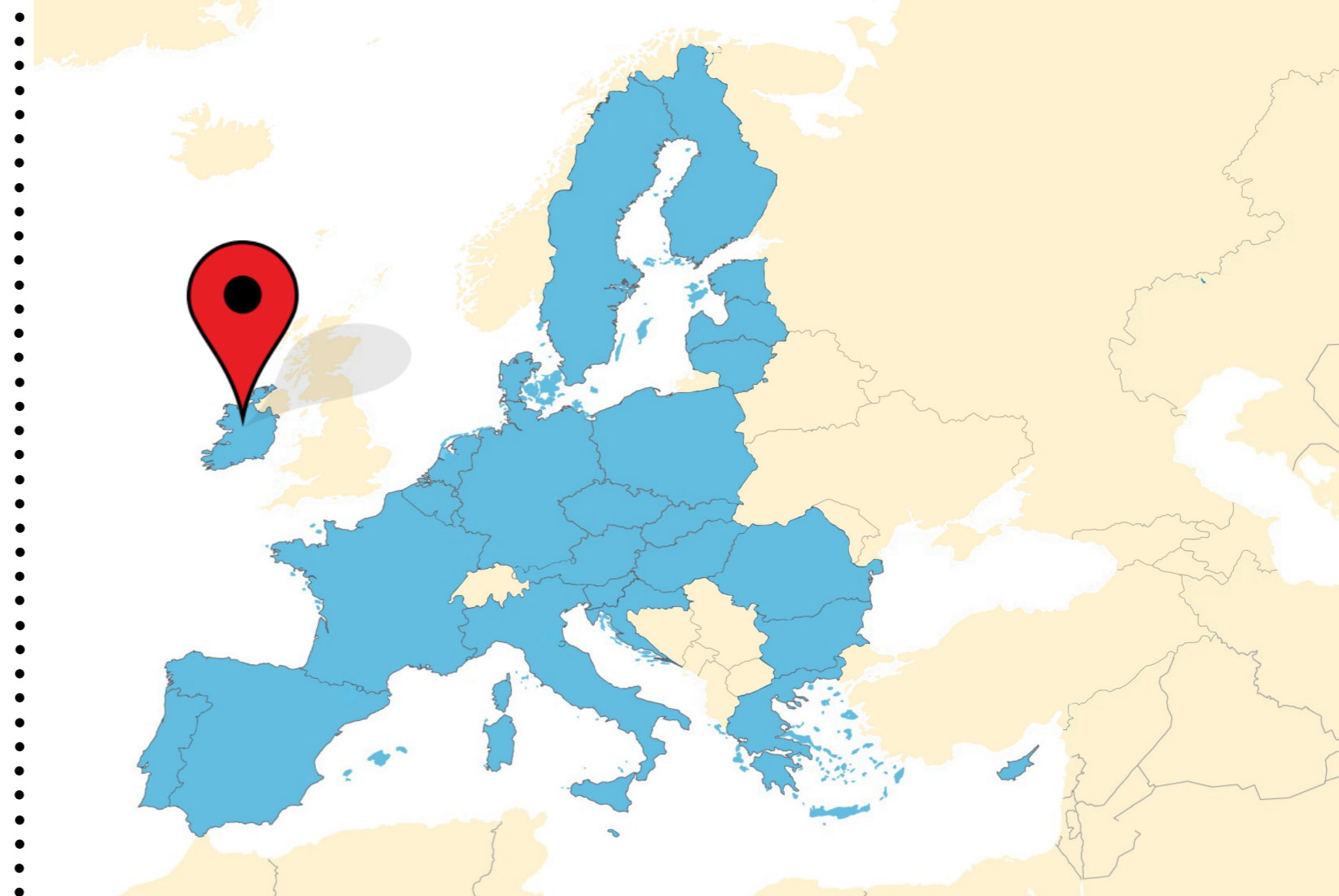


Pont des chaînes Széchenyi



Irlande

ADHÉSION : 1973



SUPERFICIE: 70 282 km ²
POPULATION: 4,6 millions d'habitants (*)
CAPITALE: Dublin
LANGUES OFFICIELLES: anglais et gaélique
RÉGIME POLITIQUE: république
MONNAIE: euro
FÊTE NATIONALE: 17 mars

- 1916**
Pâques sanglantes, insurrection armée en faveur de l'indépendance de l'Irlande.
- 1921**
Le traité anglo-irlandais partage l'île en deux avec, d'un côté, 26 comtés indépendants et, de l'autre, 6 comtés d'Irlande du Nord qui restent des parties intégrantes du Royaume-Uni.
- 1949**
La République d'Irlande est proclamée.
- 1968**
Début des conflits en Irlande du Nord qui se poursuivent jusque dans les années 1990.

→ Terre de légende

Le groupe de rock U2 est constitué, depuis ses débuts en 1978, de quatre irlandais devenus des stars internationales.

Le hurling, sport national irlandais, est le plus ancien jeu sur terrain d'Europe.

Pierce Brosnan est un acteur et producteur irlandais, connu pour avoir joué le rôle de James Bond.



Cork

Selon la légende, la ville de Cork aurait été fondée par saint Finbarr qui aurait vaincu le dernier dragon d'Irlande. Avec ses 140 000 habitants dont 25 000 étudiants, Cork est aujourd'hui la deuxième ville de la République d'Irlande après Dublin. Résolument moderne et culturelle, elle a été désignée capitale européenne de la culture pour 2005.



Saint Patrick

Saint Patrick est le patron des Irlandais. Selon la légende, il chercha en tant qu'évêque à répandre le christianisme. Il utilisait le trèfle pour expliquer le concept de Sainte Trinité: le Père, le Fils et le Saint-Esprit. Aujourd'hui, la Saint-Patrick se fête chaque année le 17 mars, jour de sa mort.




James Joyce

Né à Dublin en 1882, le grand écrivain irlandais James Joyce est aujourd'hui commémoré partout en Irlande. Il publia son premier livre *Dubliners (Les Gens de Dublin)* en 1914. La parution en 1922 de *Ulysse*, considérée comme une œuvre particulièrement innovante, forgea sa réputation.

Monastère de Kilmacduagh





Italie

ADHÉSION : 1957 (pays fondateur)



SUPERFICIE: 301 253 km ²
POPULATION: 60,3 millions d'habitants (*)
CAPITALE: Rome
LANGUE OFFICIELLE: italien
RÉGIME POLITIQUE: république
MONNAIE: euro
FÊTE NATIONALE: 2 juin

1861

Proclamation du Royaume d'Italie, couronnement de Victor-Emmanuel II.

1870

Rome devient capitale.

1940

L'Italie se range aux côtés de l'Allemagne durant la Seconde Guerre mondiale.

1946

Proclamation de la République.

→ L'art de la convivialité

C'est l'Italien Alessandro Volta qui, en 1799, inventa la pile électrique.

L'Italie est marquée par la présence d'un certain nombre de volcans encore en activité : le Vésuve, l'Etna, Vulcano et le Stromboli.

La légendaire voiture rouge doit sa renommée internationale à son créateur, Enzo Anselmo Ferrari, né à Modène le 18 février 1898.



Rome

Depuis Jules César, Rome n'a cessé de s'épanouir pour devenir une capitale d'une richesse et d'une diversité remarquables. La cité du Vatican, siège de la papauté, ne fait que confirmer le prestige international de la cité éternelle.



La gastronomie

La réputation de la gastronomie italienne n'est plus à démontrer. La variété et l'originalité de ses spécialités ont fait le tour du monde. Les pâtes restent les plus réputées. Elles sont la composante essentielle de la cuisine italienne. Leurs formes et leurs saveurs infinies en ont fait un plat incontournable.




La Renaissance

La Renaissance s'étend du début du 15^e siècle à la fin du 16^e siècle. Elle trouve son origine en Italie. C'est là qu'apparaissent dans toute leur splendeur les arts, principalement la peinture, l'architecture et la sculpture. Léonard de Vinci, Michel-Ange, Raphaël, Galilée font de l'Italie la terre du renouveau artistique et intellectuel.



Le Colisée



Lettonie

ADHÉSION : 2004



SUPERFICIE: 64 589 km²

POPULATION: 1,92 millions d'habitants (*)

CAPITALE: Riga

LANGUE OFFICIELLE: letton

RÉGIME POLITIQUE: république

MONNAIE: euro

FÊTE NATIONALE: 18 novembre

1918

Proclamation d'indépendance de la Lettonie.

1941

L'Allemagne occupe le pays.

1944

Occupation par l'URSS.

1991


Proclamation officielle d'indépendance.

→ Le pays des chants et des Dainas

Vaira Vike-Freiberga est la première femme d'Europe centrale et orientale à être élue présidente de la République.


62 % de la population nationale est lettone 27 % russe.

Avec ses 249 mètres de largeur la «Ventas Rumba» est la chute d'eau naturelle la plus large d'Europe.



Riga

Plus ancienne ville de Lettonie, Riga est en même temps la ville la plus importante des pays Baltes et l'un des plus grands ports maritimes de la mer Baltique. Surnommée la «Perle de la Baltique», la ville compte de très nombreux monuments témoins d'un passé mouvementé.



Jurmala

La station balnéaire et thermale d'environ 60 000 habitants est située à 25 km de Riga. Son climat très doux et ses magnifiques plages de sable blanc en font une escapade très appréciée des curistes et des touristes. Les maisons en bois très colorées confèrent à Jurmala un charme typique.



Les Dainas


Ce sont des chants folkloriques vieux de plus de mille ans, présentés sous forme de vers. Les Dainas décrivent des scènes de la vie telles que l'enfance, la jeunesse, le mariage, la naissance d'un enfant... C'est une vieille tradition populaire que les groupes folkloriques font (re)vivre.



Monument de la Liberté

(*) Données Eurostat 2019

VONTURIZ & GERINGER Crédits photo: Thinkstock, © Latvia Tourism Development Agency — © Médiathèque Commission européenne — © Sources d'Europe



Lituanie

ADHÉSION : 2004



SUPERFICIE: 65 300 km²

POPULATION: 2,79 millions d'habitants (*)

CAPITALE: Vilnius

LANGUE OFFICIELLE: lituanien

RÉGIME POLITIQUE: république

MONNAIE: euro

FÊTE NATIONALE: 16 février

1918-1920

Guerre pour l'indépendance de la Lituanie.

1940

La Lituanie est occupée par l'URSS puis par l'Allemagne.

1944

Occupation par l'URSS.

1990

Proclamation officielle d'indépendance.

→ La lumière de la Baltique

15 millions d'oiseaux migrateurs font étape chaque année sur la côte lituanienne de la Baltique.


L'alphabet lituanien comprend 32 lettres, 7 cas et 5 groupes de déclinaisons.

La Colline des croix, au centre du pays, constitue le symbole de la résistance nationale.



Vilnius

Capitale du pays, Vilnius est un important nœud de communications, proche des frontières biélorusse et polonaise. La ville rassemble de nombreux trésors: la cathédrale Saint-Stanislas, le parlement national, l'église baroque Saint-Pierre et Saint-Paul...



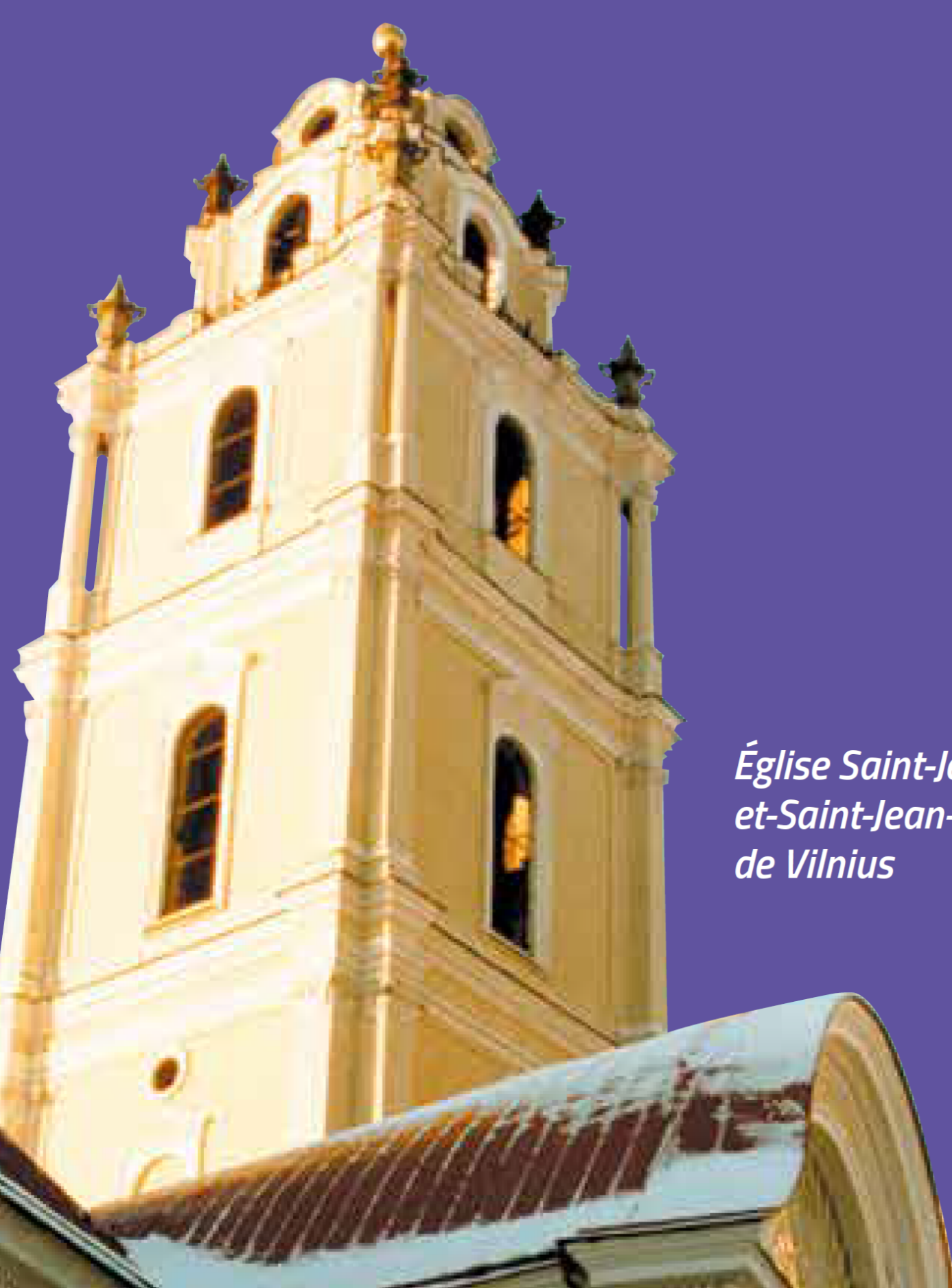
La cigogne

On trouve des cigognes blanches en Lituanie! Pièce maîtresse de l'écosystème lituanien, cet oiseau admiré et protégé apprécie les terrains marécageux, les 3000 lacs et les 700 cours d'eau de cette république balte. Depuis 1973, la cigogne est le symbole de la Lituanie.




L'ambre

La côte lituanienne recèle de l'ambre, la «lumière du monde». Il y a 30 millions d'années, la mer a recouvert les conifères. La résine, capturant sur son passage insectes et végétaux, s'est fossilisée. Après plusieurs millions d'années, la résine se transforme en ambre.



Église Saint-Jean-Baptiste-et-Saint-Jean-l'Évangéliste de Vilnius



Luxembourg

ADHÉSION : 1957 (pays fondateur)



SUPERFICIE: 2 586 km²

POPULATION: 0,61 millions d'habitants (*)

CAPITALE: Luxembourg

LANGUES OFFICIELLES: luxembourgeois, français et allemand

RÉGIME POLITIQUE: monarchie constitutionnelle

MONNAIE: euro

FÊTE NATIONALE: 23 juin

1867

Le Traité de Londres garantit une indépendance perpétuelle à un Luxembourg neutre

1890

Fin de l'union personnelle entre les Pays-Bas et le Luxembourg

1914-1918 / 1940-1944

Le Luxembourg est occupé par les troupes allemandes

1949

Abandon du statut de neutralité

→ La dynamique cosmopolite

Robert Schuman, l'un des pères fondateurs de l'Europe, est né à Luxembourg-Clausen en 1886 d'un père lorrain et d'une mère luxembourgeoise.

Rien de plus normal que le Luxembourg soit connu pour ses nombreux châteaux quand on sait que le nom «Luxembourg» est dérivé du mot «lucilinburhuc» qui signifie «petite forteresse».



Luxembourg

Outre les nombreuses curiosités touristiques qu'elle renferme, la ville de Luxembourg bénéficie d'une situation géographique stratégique et constitue un véritable carrefour européen, siège de plusieurs institutions européennes. Ville modeste par la taille, Luxembourg n'en demeure pas moins une ville dynamique et cosmopolite.



Engagement européen

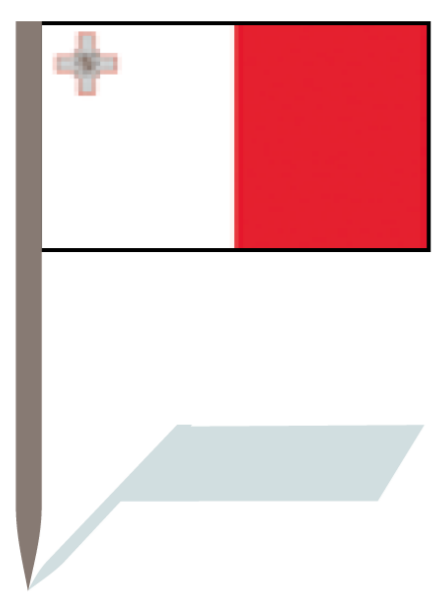
Plusieurs personnalités politiques luxembourgeoises se sont engagées pour l'idée européenne, comme Pierre Werner, inspirateur de l'Union économique et monétaire, Jacques Santer et Jean-Claude Juncker, Présidents de la Commission européenne, Anne Brasseur, Présidente de l'Assemblée parlementaire du Conseil de l'Europe, et Dean Spielmann, Président de la Cour européenne des droits de l'homme.

Palais grand-ducal



Les châteaux

Convoité au fil des siècles par d'importantes puissances étrangères, le grand-duché de Luxembourg a dû se doter de nombreux châteaux. Sur les 109 recensés au Moyen-Âge, 76 ont résisté plus ou moins bien aux assauts du temps. D'un point de vue historique et touristique, les plus intéressants sont ceux de Beaufort, Bourglinster, Bourscheid, Clervaux et Vianden.



Malte

ADHÉSION : 2004



SUPERFICIE: 316 km² (pour les trois îles: Malte, Gozo, Comino)

POPULATION: 430 000 habitants (*)

CAPITALE: La Valette

LANGUES OFFICIELLES: maltais et anglais

RÉGIME POLITIQUE: république

MONNAIE: euro

FÊTE NATIONALE: 21 septembre

1814

Malte devient officiellement une colonie de l'Empire britannique

1964

Après un référendum, l'indépendance est concédée par le Royaume-Uni

1974

Malte devient une République

1979

Les dernières forces britanniques évacuent l'île

→ Au cœur de la Méditerranée

C'est sur l'île de Gozo qu'Ulysse a été retenu sept ans par la nymphe Calypso.

À Malte, on roule à gauche, un héritage britannique.

Dans le jeu d'échecs maltais, la reine ne porte pas de couronne.



La Valette

Située sur un éperon rocheux, la capitale est fondée en 1565 par l'un des grands maîtres de l'Ordre de Malte, Jean Parisot de Valette, afin de renforcer les défenses de l'île. Cette cité préservée est inscrite au patrimoine mondial de l'Unesco.



L'Ordre de Malte


Il est issu de l'ordre monastique des hospitaliers de Saint-Jean de Jérusalem créé lors de la première croisade en 1113 pour soigner les pèlerins. Aujourd'hui, les chevaliers de l'Ordre de Malte mènent à bien leurs missions dans les hôpitaux et fournissent un service d'ambulances. Une représentation de l'Ordre de Malte est installée dans le Fort Saint-Ange.



Les mégalithes

Une trentaine de sites mégalithiques très spectaculaires se trouvent sur les îles de Malte et de Gozo. Ces temples auraient été construits entre 5000 et 2000 avant J.-C., avant même les pyramides égyptiennes de Gizeh.





Pays-Bas

ADHÉSION : 1957 (pays fondateur)



SUPERFICIE: 41 528 km²

POPULATION: 17,22 millions d'habitants (*)

CAPITALE: Amsterdam

LANGUE OFFICIELLE: néerlandais

RÉGIME POLITIQUE: monarchie constitutionnelle

MONNAIE :euro

FÊTE NATIONALE :30 avril

1815

Congrès de Vienne : indépendance des Pays-Bas et fusion des Pays-Bas du Nord et des Pays-Bas du Sud.

1830

Les Pays-Bas du Sud font sécession pour former un nouvel État, la Belgique.

1940 - 1945

Occupation allemande : la reine et le gouvernement se réfugient en Angleterre.

1992

Signature du traité de Maastricht.

→ À fleur d'eau

Un quart environ du territoire des Pays-Bas est situé sous le niveau de la mer.

On utilise souvent le terme Hollande pour parler des Pays-Bas, alors que ce terme ne couvre en réalité que les deux provinces côtières de l'ouest du pays.




Amsterdam

Amsterdam est la capitale politique des Pays-Bas. La ville est construite sur un important réseau de canaux et compte pas moins de 90 îlots et 1 281 ponts. On la surnomme la «Venise du Nord». Le mélange entre un passé riche d'influence et un état d'esprit d'avant-garde fait d'Amsterdam une ville unique, à la pointe des évolutions sociales et culturelles.



Les marchés aux fleurs


Aucun pays au monde ne cultive autant de fleurs que les Pays-Bas. L'horticulture est le principal secteur de l'agriculture néerlandaise. Les Pays-Bas concentrent à eux seuls environ 70 % de la production mondiale de bulbes de fleurs, soit plus de 10 milliards d'unités. La tulipe est la plus renommée des variétés cultivées aux Pays-Bas et en est même devenue la fleur nationale.



Van Gogh

Fils de pasteur, Vincent Van Gogh est né aux Pays-Bas en 1853. Il s'installe à Paris en 1886 ; c'est là qu'il rencontre Toulouse-Lautrec, Picasso, Monet, Gauguin... Au cours de son séjour à Arles, dans le sud de la France, il crée ses œuvres les plus célèbres : *Quatorze tournesols dans un vase*, *Terrasse du café le soir*, *Place du Forum à Arles*, *Autoportrait à l'oreille bandée*...





Pologne

ADHÉSION : 2004



SUPERFICIE: 312 685 km²

POPULATION: 37,97 millions d'habitants (*)

CAPITALE: Varsovie

LANGUE OFFICIELLE: polonais

RÉGIME POLITIQUE: république

MONNAIE: złoty (PLN)

FÊTE NATIONALE: 3 mai

1947

Le parti communiste prend le pouvoir.

1980

Le syndicat indépendant Solidarność (Solidarité) est créé par Lech Wałęsa.

1981

Solidarność entre dans la clandestinité.

1989

Solidarność est à nouveau légalisé et remporte les premières élections libres.

→ Une tradition de culture

Varsovie a été détruite à 85 % pendant la Seconde Guerre mondiale. Depuis, la vieille ville a été méticuleusement reconstruite.

Copernic, célèbre astronome polonais du XVI^e siècle, a publié la théorie selon laquelle la terre n'occupe pas le centre de l'univers.

Le barszcz, qui se prononce «bortsch», est la soupe nationale élaborée à base de betteraves.




Cracovie

C'est l'une des plus anciennes villes du pays. Créée vers 700 après J.-C., Cracovie était la capitale de la Pologne jusqu'en 1595. Ville exceptionnelle, elle a su garder son âme à travers les siècles.



L'école de Lodz

Depuis les années 50, l'École nationale de cinéma, télévision et théâtre de Lodz joue un rôle important dans la vie culturelle polonaise. De célèbres réalisateurs, comme Roman Polanski, y ont fait leurs études. Grâce à cette école, la ville de Lodz s'impose comme la capitale polonaise de la production cinématographique.



Jean-Paul II

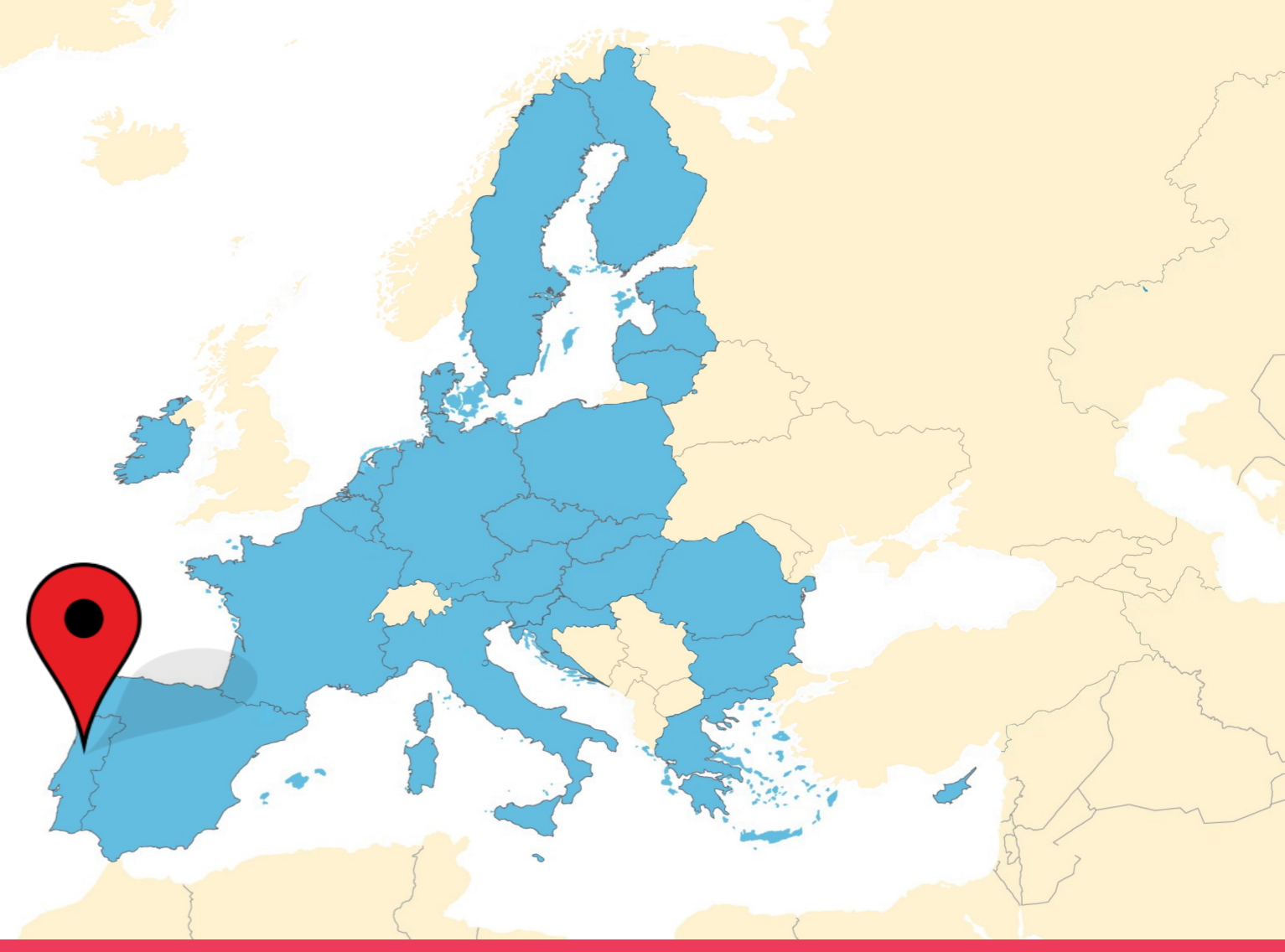
Karol Wojtyła a été le premier Polonais à occuper la fonction de pape de l'Église catholique. Au cours de son pontificat, son engagement politique, sa lutte contre le communisme ainsi que ses nombreuses relations diplomatiques ont fait de lui un pape qui a marqué son époque.





Portugal

ADHÉSION : 1986



SUPERFICIE: 92 072 km²

POPULATION: 10,28 millions d'habitants (*)

CAPITALE: Lisbonne

LANGUE OFFICIELLE: portugais

RÉGIME POLITIQUE: république

MONNAIE: euro

FÊTE NATIONALE: 10 juin

1910

Une révolution met fin à la monarchie: la république est proclamée.

1932

Antonio de Oliveira Salazar est nommé président du Conseil; il instaure un régime dictatorial.

1974

«Révolution des œillets»: fin de plus de cinquante ans de dictature.

1976

Proclamation de la Constitution.

→ Cap sur de nouveaux horizons

Les graines de caroubier, arbre très réputé au Portugal, ont été utilisées pour la mesure des pierres précieuses et ont donné le nom de «carat».

L'ancien Premier ministre portugais, José Manuel Durão Barroso, a été président de la Commission européenne de 2004 à 2014.



Lisbonne

Nichée entre plusieurs collines sur la rive nord de l'estuaire du Tage, la capitale du Portugal est une ville à la fois moderne et historique. Lisbonne renferme de nombreuses curiosités. Parmi elles, la majestueuse place Praça do Comércio, le château São Jorge, l'ascenseur Santa Justa du haut duquel on peut admirer la ville, et l'ancienne tour de Belém.



Les navigateurs

Au 15^e siècle, ils sont les premiers à entreprendre de grandes expéditions maritimes. Plusieurs campagnes sont lancées sur le continent africain, le long des côtes et jusqu'à la pointe sud, nommée cap de Bonne-Espérance. Le plus célèbre de ces navigateurs, Magellan, découvre en 1520 le détroit situé entre la pointe sud de la Patagonie et la Terre de Feu, qui aujourd'hui porte son nom.



La tour de Belém

Construite entre 1515 et 1521, la tour de Belém est un véritable joyau architectural. Cet édifice, construit à l'entrée du port de Lisbonne, était à l'origine situé au milieu du fleuve, le Tage, afin de défendre l'entrée de la ville d'éventuelles attaques ennemies.



Palais national de Pena



Roumanie

ADHÉSION : 2007



SUPERFICIE: 238 390 km²

POPULATION: 19,4 millions d'habitants (*)

CAPITALE: Bucarest

LANGUE OFFICIELLE: roumain

RÉGIME POLITIQUE: république

MONNAIE: leu roumain (RON)

FÊTE NATIONALE: 1^{er} décembre

1919-1920

Traité de Saint-Germain et de Trianon: naissance de la grande Roumanie.

1946

Les communistes roumains s'emparent au pouvoir.

1965-1989

Nicolae Ceaușescu est au pouvoir.

1989

La dictature est renversée.

→ La tradition se cultive

Jeux Olympiques de Montréal, 1976: Nadia Comaneci est la première gymnaste à remporter le concours général avec la note de 10 sur 10.

Vlad Tepes, prince de Valachie au 15^e siècle, inspira le romancier Bram Stoker dans la création du personnage du comte Dracula.

Le palais du Parlement de Bucarest est le deuxième plus grand bâtiment administratif du monde.



Bucarest

Bucarest devient officiellement capitale de la Roumanie en 1862. Si la ville a énormément souffert de la politique urbaine de Ceaușescu au 20^e siècle, elle offre aujourd'hui une ambiance animée et cosmopolite ainsi qu'une vie culturelle très riche.



Brancusi

Constantin Brancusi (1876-1957) a cherché toute sa vie à sculpter une idée plutôt que la réalité. À travers ses œuvres aux formes pures, simples et dépouillées, l'artiste roumain atteint l'abstraction et bouleverse peu à peu la sculpture traditionnelle.




Le Delta du Danube

À 90 km des côtes de la mer Noire, le delta du Danube est une réserve naturelle d'environ 5 640 km² abritant une faune et une flore uniques. C'est une étape essentielle pour les oiseaux migrateurs. On y dénombre 300 espèces différentes d'oiseaux.



Monastère de Voroneț



Slovaquie

ADHÉSION : 2004



SUPERFICIE: 49 035 km ²
POPULATION: 5,45 millions d'habitants (*)
CAPITALE: Bratislava
LANGUE OFFICIELLE: slovaque
RÉGIME POLITIQUE: république
MONNAIE: euro
FÊTE NATIONALE: 1 ^{er} septembre

1918

Création de la Tchécoslovaquie. La Slovaquie et les pays tchèques sont réunis dans un même État.

1948

Les communistes prennent le pouvoir et instaurent une république populaire centralisée.

1989

Chute du communisme avec la révolution de velours.

1993

Naissance de la République slovaque.

→ Une terre de relief

Le parachute a été inventé par le Slovaque Štefan Banič en 1913.

La Slovaquie se situe au cœur de l'Europe centrale. À proximité de la ville historique de Kremnica, se trouve le village de Krahule, considéré comme l'un des centres géographiques de l'Europe. Une stèle y est érigée.



Bratislava

Quel que soit le royaume en place (Grande Moravie, Hongrie, Autriche, Tchécoslovaquie), Bratislava a toujours occupé une place centrale. La capitale slovaque possède un riche patrimoine culturel dont le château est le symbole principal.



Les grottes

Il existe en Slovaquie plus de 4 000 grottes, cavernes et gouffres. Seules 12 sont ouvertes au public. La grotte de Dobšinská est certainement l'une des plus belles du pays. Découverte en 1870, cette grotte formée dans la roche contient 145 000 m³ de glace.



Le château de Spiš

Situé dans l'est de la Slovaquie, il s'impose comme le plus grand château fort d'Europe centrale. Juché sur un piton rocheux de 634 mètres dominant la campagne environnante, le château de Spiš est l'une des rares forteresses à avoir résisté à l'invasion tatar du XIII^e siècle.



Château de Bojnice



Slovénie

ADHÉSION : 2004



SUPERFICIE: 20 256 km²

POPULATION: 2,08 millions d'habitants (*)

CAPITALE: Ljubljana

LANGUE OFFICIELLE: slovène

RÉGIME POLITIQUE: république

MONNAIE: euro

FÊTE NATIONALE: 25 juin

1918-1920

Le Royaume des Serbes, Croates et Slovènes est créé.

1929

Naissance de la Yougoslavie.

1945

La Slovénie devient l'une des six Républiques socialistes qui composent la Yougoslavie.

1991


La Slovénie proclame son indépendance.

→ Le trésor vert de l'Europe

Plus de la moitié du territoire slovène est couverte de forêts, d'où l'appellation «Trésor vert».


Le plus grand tremplin naturel de saut à ski du monde est situé à Planica.

Les Slovènes sont sportifs. Un habitant sur cinq pratique une activité sportive dans un club.




Ljubljana

La légende dit que la capitale slovène fut érigée par le héros grec Jason. En fuite après avoir dérobé la toison d'Or, Jason affronta le dragon, emblème de la ville. De l'époque romaine à l'histoire de la Slovénie indépendante, Ljubljana porte les traces d'un riche passé.



Tomaž Lavrič

Tomaž Lavrič, plus connu sous le pseudonyme de TBC, est illustrateur, caricaturiste et auteur de bandes dessinées. Ses œuvres, souvent satiriques, permettent de cerner un aspect de la mentalité slovène.




Bled

Au cœur d'une vallée, près de la frontière autrichienne, se dresse la station de montagne de Bled. Son lac, considéré comme le plus romantique des Alpes, est une destination phare du tourisme en Slovénie.



Fontaine de Robba à Ljubljana



Suède

ADHÉSION : 1995



SUPERFICIE: 450 000 km²

POPULATION: 10,23 millions d'habitants (*)

CAPITALE: Stockholm

LANGUE OFFICIELLE: suédois

RÉGIME POLITIQUE: monarchie constitutionnelle

MONNAIE: couronne suédoise (SEK)

FÊTE NATIONALE: 6 juin

1766

La loi suédoise sur la liberté de la presse est la première loi de ce type dans le monde.

1814

La suède adopte une politique de neutralité.

1932

Avec l'arrivée au pouvoir des sociaux-démocrates, le «modèle suédois» émerge, combinant intervention économique et État providence.

→ Naturellement pleine de ressources


Le bois est une matière première qui ne manque pas en Suède. Plus de la moitié de la surface du pays est couverte de forêts.

Les allumettes de sûreté, ou allumettes suédoises, ont été inventées par le suédois Johan Edvard Lundström en 1855.



Stockholm

Capitale de la Suède, Stockholm est en partie bâtie sur un archipel de la mer Baltique, composé de 24 000 îles. La vieille ville, surnommée «La cité entre les ponts», a conservé ses rues étroites et ses maisons médiévales. Important port industriel, Stockholm est également un grand centre culturel.



Alfred Nobel

Alfred Nobel est né à Stockholm en 1833. Il se consacre très tôt à la science et c'est en 1867 qu'il obtient le brevet pour l'invention de la dynamite. À sa mort, en 1896, son patrimoine est dédié, selon son souhait, à la création d'une fondation chargée de récompenser les personnes ayant servi les causes de l'humanité.




La fête de la Sainte-Lucie

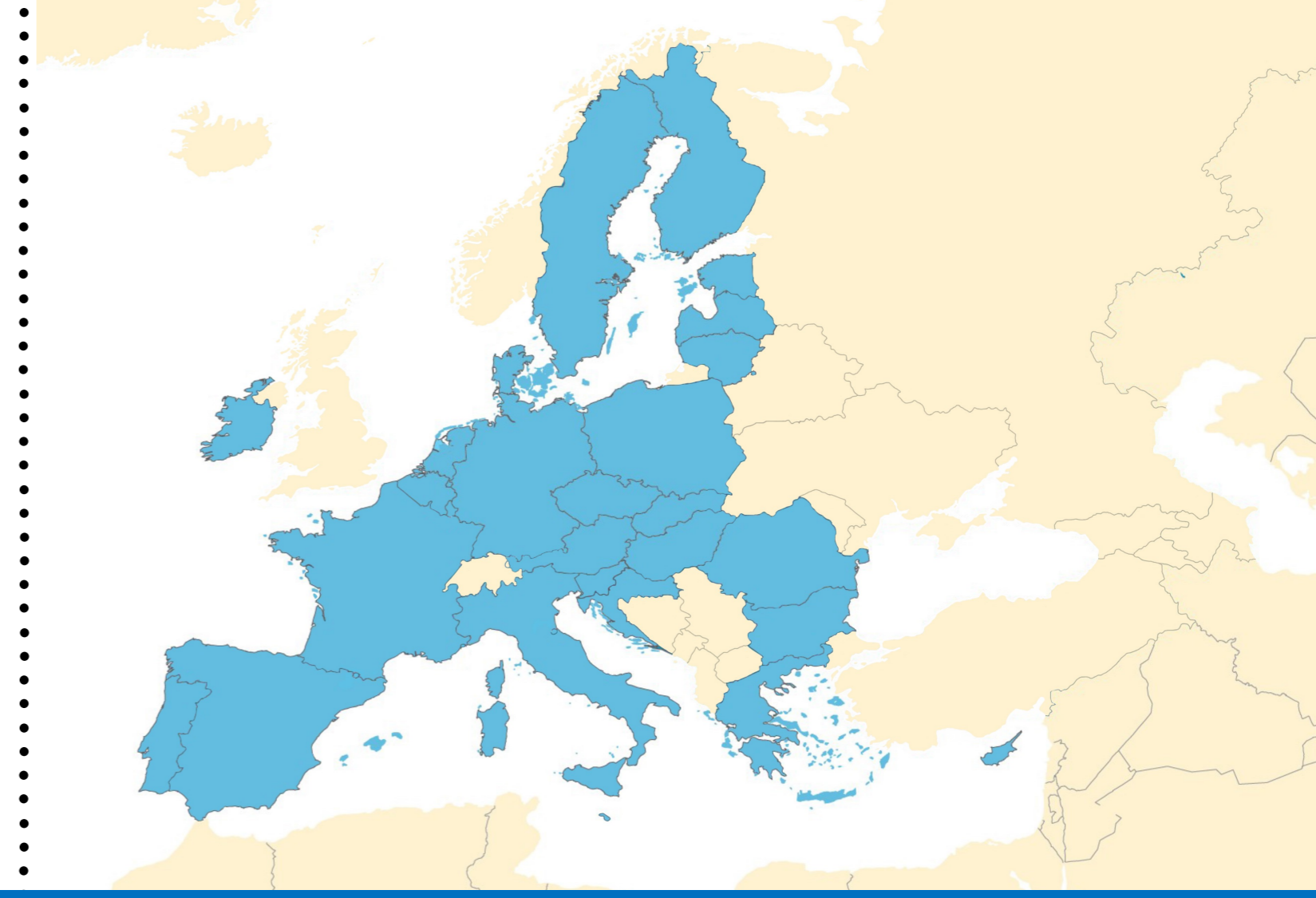
En Suède, la Sainte-Lucie est fêtée le 13 décembre à travers tout le pays. De blanc vêtue, une couronne de bougies sur la tête, la demoiselle de la lumière apporte brioches au safran («lussekatter») et lumière à chaque foyer.



Stortorget (Grand-Place) de Stockholm



L'Union européenne



SUPERFICIE: 4,25 millions de km²

POPULATION: 447 millions d'habitants (*)

CAPITALES: Strasbourg, Bruxelles et Luxembourg

LANGUES OFFICIELLES: 24

JOURNÉE DE L'EUROPE: 9 mai

DEVISE: Unie dans la diversité

HYMNE: «Ode à la joie», extrait de la 9^e symphonie de Beethoven

1950 Déclaration Schuman.

1951 Signature du traité de Paris instituant la Communauté européenne du charbon et de l'acier.

1957 Signature du traité de Rome créant la Communauté économique européenne.

1992 Signature du traité de Maastricht portant la création de l'Union européenne.

2007 Signature du traité de Lisbonne.

2012 L'Union européenne récompensée par le prix Nobel de la paix.


→ Les symboles



12 étoiles sur un fond bleu

L'histoire du drapeau européen remonte à 1955. Le Conseil de l'Europe adopte le drapeau bleu azur à douze étoiles, nombre

invariable symbolisant la perfection et la plénitude. En 1985, la Communauté européenne a décidé d'adopter le drapeau européen comme signe d'identité commune à toutes les institutions européennes.



Sur un air de Beethoven

L'Ode à la joie est un poème de l'écrivain allemand Friedrich von Schiller mis en musique par le compositeur allemand Ludwig van Beethoven. En 1972,

le Conseil de l'Europe a choisi ce thème musical pour en faire son hymne, qui a été ensuite adopté officiellement par la Communauté européenne en 1985.




Une journée dédiée à l'Europe

La Journée de l'Europe est célébrée le 9 mai en souvenir de la déclaration historique du ministre français des affaires étrangères Robert Schuman qui, le 9 mai 1950, proposa de mettre en commun les ressources de charbon et d'acier de la France et de l'Allemagne dans une organisation ouverte aux autres pays d'Europe.



Une Europe unie dans la diversité

Suite à un concours auquel ont participé 80 000 jeunes Européens, un grand jury, composé d'une personnalité de chaque État membre de l'Union européenne, a retenu la devise «Unité dans la diversité». En 2004, l'Union européenne a reconnu officiellement cette devise, dans une version légèrement modifiée : «Unie dans la diversité».



Tchèquie

ADHÉSION : 2004



SUPERFICIE: 78 866 km ²
POPULATION: 10,6 millions d'habitants (*)
CAPITALE: Prague
LANGUE OFFICIELLE: tchèque
RÉGIME POLITIQUE: république
MONNAIE: couronne tchèque (CZK)
FÊTE NATIONALE: 28 octobre

1918

La Tchécoslovaquie est fondée.

1948

Coup de Prague, les communistes s'installent au pouvoir.

1968

Intervention de l'armée soviétique.

1989

Révolution de velours.


1993

La Tchécoslovaquie se scinde démocratiquement en deux pays: La République tchèque et la Slovaquie.

→ La culture à cœur

1357, le 9 juillet, 5h31: date et heure précises de la pose de la première pierre du pont Charles, afin de respecter l'horoscope de la construction, une suite mathématique de nombres impairs: 1,3,5,7...

Le chimiste tchèque Otto Wichterle a mis au point les premières lentilles de contact souples hydrophiles dans les années 1960.



Prague

Une cathédrale gothique, un vieux palais royal, le célèbre pont Charles... Prague reflète, avec ses plus beaux monuments, tous les styles et les développements de l'architecture. Foyer de nombreux artistes, la capitale tchèque s'illustre aussi par son intense foisonnement culturel.



Le cristal

Le célèbre cristal de Bohême demeure une référence partout dans le monde. C'est au 18^e siècle que le cristal de Bohême devient un signe de qualité. Aujourd'hui, la Tchéquie rassemble plus de 200 cristalleries et verreries à travers le pays.



Václav Havel

Né à Prague en 1936, Václav Havel est une figure historique de la lutte contre le communisme. Emprisonné à plusieurs reprises, il a écrit des pièces qui seront jouées internationalement. Après la chute du communisme, il est élu président de la République.



Maison dansante, Prague